

Bilans terenu Gminy Starachowice:

1. Powierzchnia ogółem – 3 182,0 ha,
2. Powierzchnia lasów – 652,31 ha, co stanowi 20,5% ogólnej powierzchni,
3. Powierzchnia objęta obowiązującymi planami miejscowymi – 1088,6 ha, co stanowi 34,2% ogólnej powierzchni,
4. Powierzchnia objęta projektami planów – 424,4 ha, co stanowi 13,3 % ogólnej powierzchni,

Pozostały obszar miasta stanowią tereny zainwestowanej zabudowy mieszkaniowej jednorodzinnej i wielorodzinnej, zabudowy usługowej, przemysłowej oraz tereny rekreacyjne, zieleni naturalnej oraz zieleni urządzonej oraz tereny wód powierzchniowych.


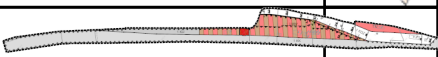

Zachęcamy również do korzystania ze specjalnie przygotowanego [Portalu Informacji Przestrzennej Miasta Starachowice](#), na którym można sprawdzić, czy działka jest zlokalizowana na terenie, dla którego obowiązuje plan miejscowy oraz w prosty sposób ustalić jej przeznaczenie i przejść do ustaleń kształtujących zabudowę. Portal umożliwia również skorzystania z usługi przeglądania WMS oraz pobierania WFS (Informacje o zbiorze).

Wykaz tabelaryczny obowiązujących miejscowych planów zagospodarowania przestrzennego na obszarze miasta Starachowice:



L.P.	SKRÓCONA NAZWA PLANU	PODGLĄD OBSZARU OBJĘTEGO PLANEM
1.	"Strefa"	
2.	A2 "Or?owo Wschód"	

		
3.	A2 "Starachowice Dolne"	
4.	"Widok"	

		
6.	B9 "Starachowice Wschodnie"	
7.	B9 "Wierzbnik"	
8.	B12 "Cmentarz Komunalny"	

		
9.	C1 "?azy Zachód"	
10.	C2 "Brazylia Zachód"	
11.	C3 "?azy-NMP-Kra?cowa"	

		
12.	C7 "??ki"	
13.	D2, D3 "Micha?ów Górny 1"	

Kultura

Opublikowano: środa, 05, kwiecień 2023 11:58

Odstony: 34271

14.	"Nowowiejska"	
15.	E5 "Południe"	
16.	"Pastwiska"	

		
17.	E7 "PKS"	
18.	E8 "Podlesie"	

		
19.	E10 "Lubianka"	
20	E11 "Kolonijki 1"	



OG07EM