

Bilans terenu Gminy Starachowice:

1. Powierzchnia ogółem – 3 182,0 ha,
2. Powierzchnia lasów – 652,31 ha, co stanowi 20,5% ogólnej powierzchni,
3. Powierzchnia objęta obowiązującymi planami miejscowymi – 1088,6 ha, co stanowi 34,2% ogólnej powierzchni,
4. Powierzchnia objęta projektami planów – 424,4 ha, co stanowi 13,3 % ogólnej powierzchni,

Pozostały obszar miasta stanowią tereny zainwestowanej zabudowy mieszkaniowej jednorodzinnej i wielorodzinnej, zabudowy usługowej, przemysłowej oraz tereny rekreacyjne, zieleni naturalnej oraz zieleni urządzonej oraz tereny wód powierzchniowych.

Zachęcamy również do korzystania ze specjalnie przygotowanego [Portalu Informacji Przestrzennej Miasta Starachowice](#), na którym można sprawdzić, czy działka jest zlokalizowana na terenie, dla którego obowiązuje plan miejscowy oraz w prosty sposób ustalić jej przeznaczenie i przejść do ustaleń kształtujących zabudowę. Portal umożliwia również skorzystania z usługi przeglądania WMS oraz pobierania WFS (Informacje o zbiorze).

Wykaz tabelaryczny obowiązujących miejscowych planów zagospodarowania przestrzennego na obszarze miasta Starachowice:






| L.P. | SKRÓCONA NAZWA PLANU | PODGLĄD OBSZARU OBJĘTEGO PLANEM |
|------|------------------------------------|---------------------------------|
| 1. | "Strefa" | |
| 2. | A2 "Or?owo Wschód" | |

| | | |
|----|---|--|
| | |  |
| 3. | A2 "Starachowice Dolne" |  |
| 4. | "Widok" | |



["Centrum"](#)

| | | |
|----|---|---|
| | |  |
| 6. | B9 "Starachowice Wschodnie" |  |
| 7. | B9 "Wierzbnik" |  |
| 8. | B12 "Cmentarz Komunalny" | |

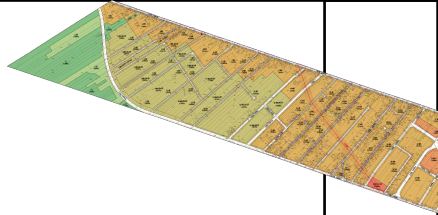

| | | |
|-----|--|---|
| | |  |
| 9. | C1 "?azy Zachód" |  |
| 10. | C2 "Brazylia Zachód" |  |
| 11. | C3 "?azy-NMP-Kra?cowa" | |

| | | |
|-----|---|---|
| | |  |
| 12. | C7 "??ki" |  |
| 13. | D2, D3 "Micha?ów Górny 1" |  |

Edukacja

Published: Wednesday, 05 April 2023 11:58

Hits: 34720

| | | |
|-----|-------------------------------|---|
| 14. | "Nowowiejska" |  A map showing a section of a city street, likely Nowowiejska, with various colored blocks and a green area on the left. |
| 15. | E5 "Południe" |  A detailed map of a residential area labeled E5 "Południe", showing a grid of streets and numbered blocks (1MNG to 7MNG). |
| 16. | "Pastwiska" | |

| | | |
|-----|-------------------------------|--|
| | |  |
| 17. | E7 "PKS" |  |
| 18. | E8 "Podlesie" | |

| | | |
|-----|-----------------------------------|--|
| | |  |
| 19. | E10 "Lubianka" |  |
| 20. | E11 "Kolonijki 1" | |



0607EM