

Nieruchomości

Published: Wednesday, 05 April 2023 11:58

Hits: 32685

Bilans terenu Gminy Starachowice:

1. Powierzchnia ogółem – 3 182,0 ha,
2. Powierzchnia lasów – 652,31 ha, co stanowi 20,5% ogólnej powierzchni,
3. Powierzchnia objęta obowiązującymi planami miejscowymi – 1088,6 ha, co stanowi 34,2% ogólnej powierzchni,
4. Powierzchnia objęta projektami planów – 424,4 ha, co stanowi 13,3 % ogólnej powierzchni,



Pozostały obszar miasta stanowią tereny zainwestowanej zabudowy mieszkaniowej jednorodzinnej i wielorodzinnej, zabudowy usługowej, przemysłowej oraz tereny rekreacyjne, zieleni naturalnej oraz zieleni urządzonej oraz tereny wód powierzchniowych.

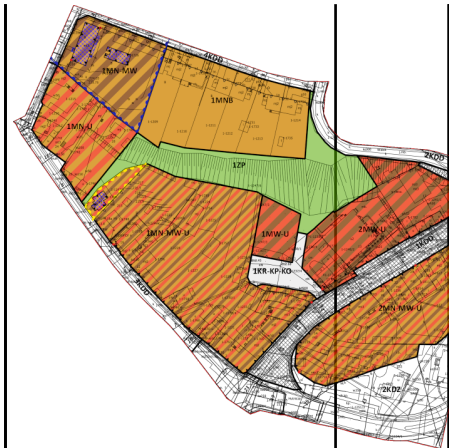
Zachęcamy również do korzystania ze specjalnie przygotowanego [Portalu Informacji Przestrzennej Miasta Starachowice](#), na którym można sprawdzić, czy działka jest zlokalizowana na terenie, dla którego obowiązuje plan miejscowy oraz w prosty sposób ustalić jej przeznaczenie i przejść do ustaleń kształtujących zabudowę. Portal umożliwia również skorzystania z usługi przeglądania WMS oraz pobierania WFS (Informacje o zbiorze).

Wykaz tabelaryczny obowiązujących miejscowych planów zagospodarowania przestrzennego na obszarze miasta Starachowice:



L.P.	SKRÓCONA NAZWA PLANU	PODGLĄD OBSZARU OBJĘTEGO PLANEM
1.	"Strefa"	
2.	A2 "Or?owo Wschód"	

		
3.	A2 "Starachowice Dolne"	
4.	"Widok"	



["Centrum"](#)

Nieruchomości

Published: Wednesday, 05 April 2023 11:58

Hits: 32685

		
6.	B9 "Starachowice Wschodnie"	
7.	B9 "Wierzbnik"	
8.	B12 "Cmentarz Komunalny"	

Nieruchomości

Published: Wednesday, 05 April 2023 11:58




Hits: 32685

		
9.	C1 "?azy Zachód"	
10.	C2 "Brazylia Zachód"	
11.	C3 "?azy-NMP-Kra?cowa"	

Nieruchomości

Published: Wednesday, 05 April 2023 11:58

Hits: 32685

		
12.	C7 "??ki"	
13.	D2, D3 "Micha?ów Górny 1"	

Nieruchomości

Published: Wednesday, 05 April 2023 11:58



Hits: 32685

14.	"Nowowiejska"	 A map showing a section of Nowowiejska street, with buildings and green spaces. The map is oriented vertically.
15.	E5 "Południe"	 A detailed map of the E5 Południe area, showing a grid of streets and numerous buildings. The map is oriented vertically.
16.	"Pastwiska"	

Nieruchomości

Published: Wednesday, 05 April 2023 11:58



Hits: 32685

		
17.	E7 "PKS"	
18.	E8 "Podlesie"	

Nieruchomości

Published: Wednesday, 05 April 2023 11:58

Hits: 32685

		
19.	E10 "Lubianka"	
20	E11 "Kolonijki 1"	

Nieruchomości

Published: Wednesday, 05 April 2023 11:58

Hits: 32685



OG07EM