

# Profilaktyka zdrowotna

Published: Wednesday, 05 April 2023 11:58

Hits: 34149

Bilans terenu Gminy Starachowice:

1. Powierzchnia ogółem – 3 182,0 ha,
2. Powierzchnia lasów – 652,31 ha, co stanowi 20,5% ogólnej powierzchni,
3. Powierzchnia objęta obowiązującymi planami miejscowymi – 1088,6 ha, co stanowi 34,2% ogólnej powierzchni,
4. Powierzchnia objęta projektami planów – 424,4 ha, co stanowi 13,3 % ogólnej powierzchni,

Pozostały obszar miasta stanowią tereny zainwestowanej zabudowy mieszkaniowej jednorodzinnej i wielorodzinnej, zabudowy usługowej, przemysłowej oraz tereny rekreacyjne, zieleni naturalnej oraz zieleni urządzonej oraz tereny wód powierzchniowych.

Zachęcamy również do korzystania ze specjalnie przygotowanego [Portalu Informacji Przestrzennej Miasta Starachowice](#), na którym można sprawdzić, czy działka jest zlokalizowana na terenie, dla którego obowiązuje plan miejscowy oraz w prosty sposób ustalić jej przeznaczenie i przejść do ustaleń kształtujących zabudowę. Portal umożliwia również skorzystania z usługi przeglądania WMS oraz pobierania WFS (Informacje o zbiorze).

Wykaz tabelaryczny obowiązujących miejscowych planów zagospodarowania przestrzennego na obszarze miasta Starachowice:



L.P.	SKRÓCONA NAZWA PLANU	PODGLĄD OBSZARU OBJĘTEGO PLANEM
1.	<a href="#">"Strefa"</a>	
2.	<a href="#">A2 "Or?owo Wschód"</a>	

# Profilaktyka zdrowotna

Published: Wednesday, 05 April 2023 11:58

Hits: 34149

		
3.	<a href="#">A2 "Starachowice Dolne"</a>	
4.	<a href="#">"Widok"</a>	

# Profilaktyka zdrowotna

Published: Wednesday, 05 April 2023 11:58

Hits: 34149



["Centrum"](#)

# Profilaktyka zdrowotna

Published: Wednesday, 05 April 2023 11:58

Hits: 34149

		
6.	<a href="#">B9 "Starachowice Wschodnie"</a>	
7.	<a href="#">B9 "Wierzbnik"</a>	
8.	<a href="#">B12 "Cmentarz Komunalny"</a>	

# Profilaktyka zdrowotna

Published: Wednesday, 05 April 2023 11:58




Hits: 34149

		
9.	<a href="#">C1 "?azy Zachód"</a>	
10.	<a href="#">C2 "Brazylia Zachód"</a>	
11.	<a href="#">C3 "?azy-NMP-Kra?cowa"</a>	

# Profilaktyka zdrowotna

Published: Wednesday, 05 April 2023 11:58

Hits: 34149

		
12.	<a href="#">C7 "??ki"</a>	
13.	<a href="#">D2, D3 "Micha?ów Górny 1"</a>	

# Profilaktyka zdrowotna

Published: Wednesday, 05 April 2023 11:58

Hits: 34149

14.	<a href="#">"Nowowiejska"</a>	 A map showing a section of Nowowiejska street in Warsaw, Poland. The street is highlighted in green and yellow, indicating its location and possibly its health status. The map shows the street layout and surrounding buildings.
15.	<a href="#">E5 "Południe"</a>	 A map of the E5 "Południe" area in Warsaw, Poland. The map shows a grid of streets and buildings, with a central area highlighted in brown, indicating its location and possibly its health status. The map shows the street layout and surrounding buildings.
16.	<a href="#">"Pastwiska"</a>	

# Profilaktyka zdrowotna

Published: Wednesday, 05 April 2023 11:58

Hits: 34149

		
17.	<a href="#">E7 "PKS"</a>	
18.	<a href="#">E8 "Podlesie"</a>	

		
19.	<a href="#">E10 "Lubianka"</a>	
20	<a href="#">E11 "Kolonijki 1"</a>	

# Profilaktyka zdrowotna

Published: Wednesday, 05 April 2023 11:58

Hits: 34149

